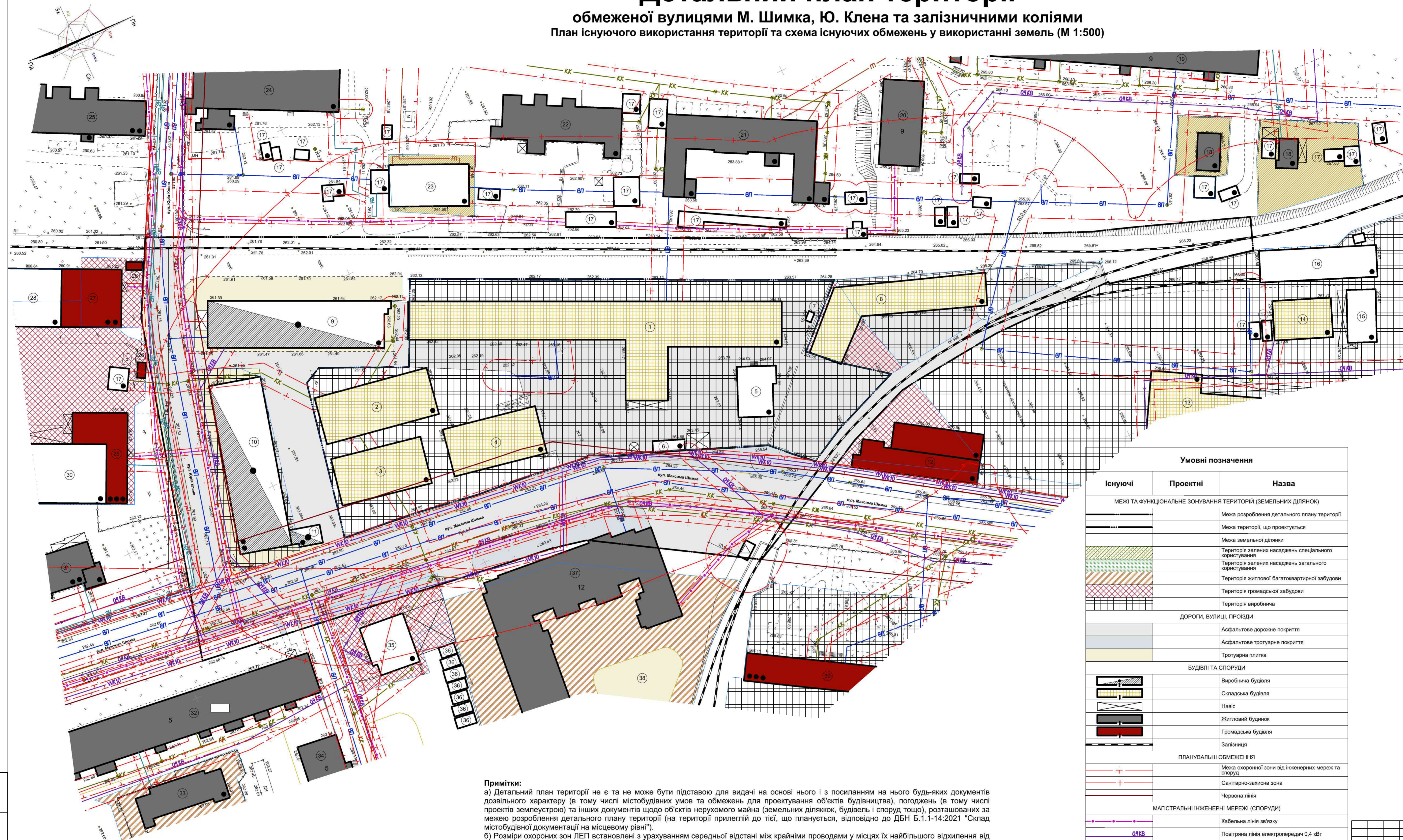


Детальний план території

обмеженої вулицями М. Шимка, Ю. Клена та залізничними коліями

План існуючого використання території та схема існуючих обмежень у використанні земель (М 1:500)



Експлікація будівель та споруд				
№	Найменування	Поверховість	К-ть	Примітки
1	Склад	1	1	існ.
2	Склад-ангар	1	1	існ.
3	Склад-ангар	1	1	існ.
4	Склад-ангар	1	1	існ.
5	Адмінбудівля	1	1	існ.
6	Прохідна	1	1	існ.
7	Убиральня	1	1	існ.
8	Склад	1	1	існ.
9	Промислова будівля	1	1	існ.
10	Промислова будівля	2	1	існ.
11	Промислова будівля	1	1	існ.
12	Магазин	1	1	існ.
13	Склад	1	1	існ.
14	Склад	1	1	існ.
15	Нежитлова будівля	1	1	існ.
16	Нежитлова будівля	1	1	існ.
17	Нежитлова будівля	1	17	існ.
18	Житловий будинок	1	2	існ.
19	Житловий будинок	9	1	існ.
20	Житловий будинок	9	1	існ.
21	Житловий будинок	1	1	існ.
22	Житловий будинок	1	1	існ.
23	Нежитлова будівля	1	1	існ.
24	Житловий будинок	1	1	існ.
25	Житловий будинок	2	1	існ.
26	Кюск	1	2	існ.
27	Громадська будівля	2	1	існ.
28	Нежитлова будівля	1	1	існ.
29	Громадська будівля	3	1	існ.
30	Нежитлова будівля	1	1	існ.
31	Житловий будинок	2	1	існ.
32	Житловий будинок	5	1	існ.
33	Житловий будинок	1	1	існ.
34	Житловий будинок	5	1	існ.
35	Нежитлова будівля	1	1	існ.
36	Гараж	1	7	існ.
37	Житловий будинок	12	1	існ.
38	Дитячий майданчик	-	1	існ.
39	Офісна будівля	3	1	існ.

Умовні позначення		
Існуючі	Проектні	Назва
МЕЖІ ТА ФУНКЦІОНАЛЬНЕ ЗОНУВАННЯ ТЕРИТОРІЙ (ЗЕМЕЛЬНИХ ДІЛЯНОК)		
		Межа розроблення детального плану території
		Межа території, що проектується
		Межа земельної ділянки
		Територія зелених насаджень спеціального користування
		Територія зелених насаджень загального користування
		Територія житлової багатоквартирної забудови
		Територія громадської забудови
		Територія виробнича
ДОРОГИ, ВУЛИЦІ, ПРОЇЗДИ		
		Асфальтове дорожнє покриття
		Асфальтове тротуарне покриття
		Тротуарна плитка
БУДІВЛІ ТА СПОРУДИ		
		Виробнича будівля
		Складська будівля
		Навіс
		Житловий будинок
		Громадська будівля
		Залізниця
ПЛАНУВАЛЬНІ ОБМЕЖЕННЯ		
		Межа охоронної зони від інженерних мереж та споруд
		Санітарно-захисна зона
		Червона лінія
МАГІСТРАЛЬНІ ІНЖЕНЕРНІ МЕРЕЖІ (СПОРУДИ)		
	04КВ	Кабельна лінія зв'язку
	WK10	Повітряна лінія електропередач 0,4 кВт
	KK	Кабельна лінія електропередач 10 кВт
	ВП	Мережа самопливної побутової каналізації
	ВН	Господарсько-питний водопровід
	ВН	Газопровід низького тиску
	ВН	Газорозподільний пункт (ГРП, ШРП)

МАСШТАБ 1:500 (в 1см - 5м)

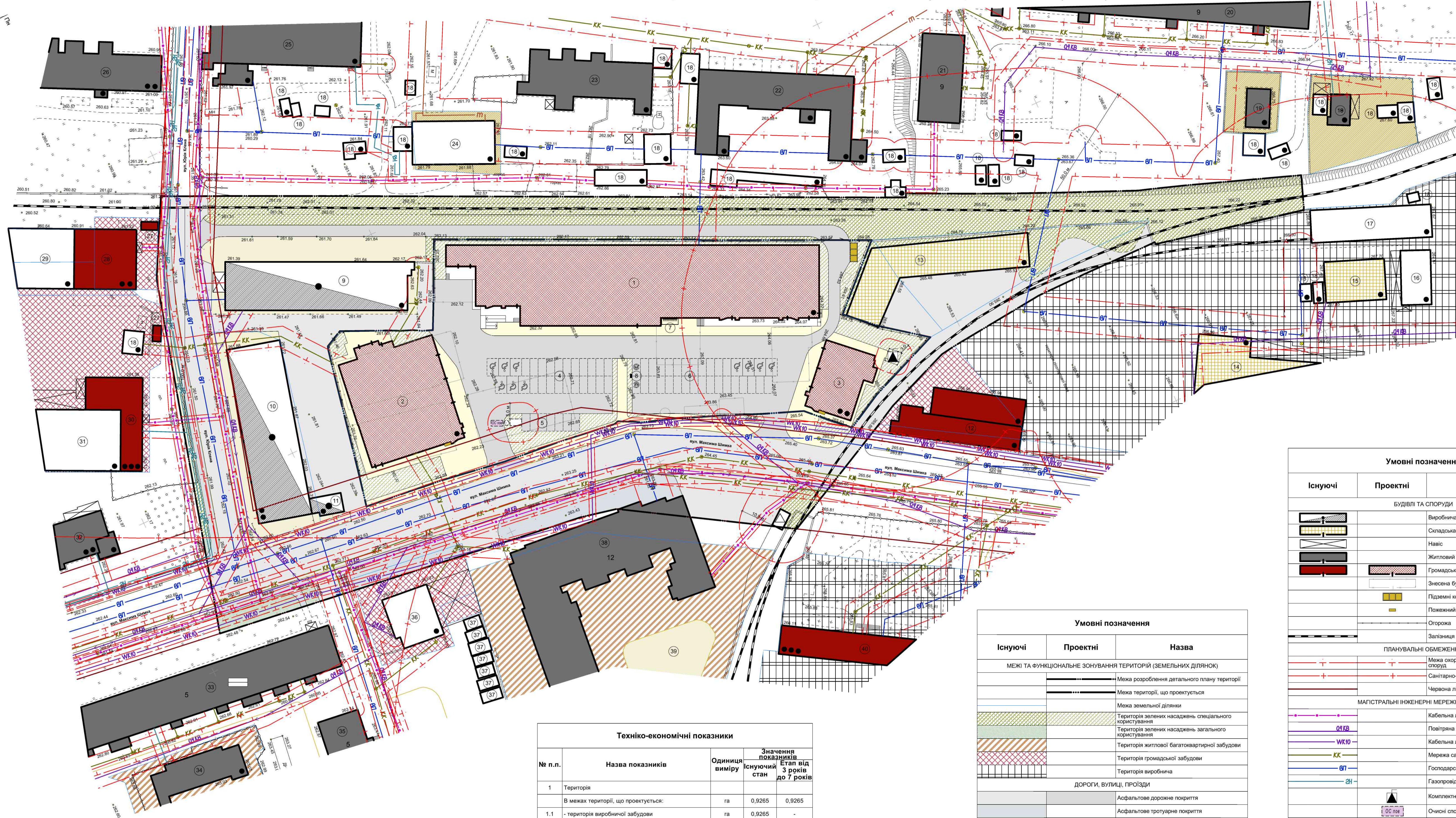
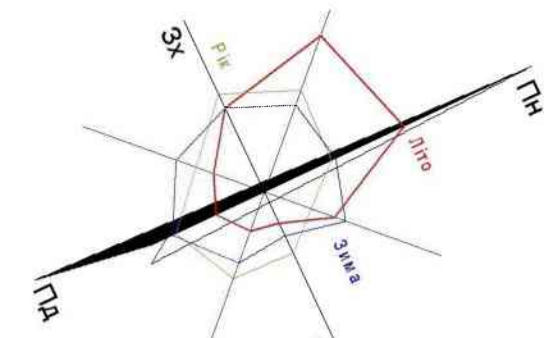
Примітки:
 а) Детальний план території не є та не може бути підставою для видачі на основі нього і з посиланням на нього будь-яких документів дозвільного характеру (в тому числі містобудівних умов та обмежень для проектування об'єктів будівництва, погоджень (в тому числі проектів землеустрою) та інших документів щодо об'єктів нерухомого майна (земельних ділянок, будівель і споруд тощо), розташованих за межею розроблення детального плану території (на території прилеглий до тієї, що планується, відповідно до ДБН Б.1.1-14:2021 "Склад містобудівної документації на місцевому рівні").
 б) Розміри охоронних зон ЛЕП встановлені з урахуванням середньої відстані між крайніми проводами у місцях їх найбільшого відхилення від осі.

0523-ДПТ					
Детальний план території обмеженої вулицями М. Шимка, Ю. Клена та залізничними коліями					
Зм.	Кіл.уч.	Арх.	Ведок.	Підпис	Дата
ГАП	Мальований				2023
Н.контроль	Герій				2023
Перевірів		Мальований			2023
Розробив		Мальований			2023
Розробив		Герій			2023
Детальний план території				Стадія	Аркуш
ДПТ				4	Аркушів
План існуючого використання території та схема існуючих обмежень у використанні земель (М 1:500)					ФО-П Мальований Г.С.

Лист № об'єкт. / Планш. Дата / Зам. №, №

Детальний план території обмеженої вулицями М. Шимка, Ю. Клена та залізничними коліями

Проектний план та схема проектних обмежень у використанні земель (М 1:500)



Експлікація будівель та споруд					
№	Найменування	Повер-ховість	Площа, м.кв.	К-ть	Примітки
1	Торговельно-офісна будівля	1	2 415,61	1	проект.
2	Торговельно-офісна будівля	1	1 001,87	1	проект.
3	Торговельно-офісна будівля	2	323,41	1	проект.
4	Майданчик для паркування автотранспорту (на 27 машино-місць)	-	389,55	1	проект.
5	Майданчик для паркування автотранспорту (на 7 машино-місць)	-	92,75	1	проект.
6	Майданчик для паркування автотранспорту (на 33 машино-місць)	-	458,45	2	проект.
7	Велопарковки	-	10,00	1	проект.
8	Електрозаправна станція на 2 машино-місця	-	27,34	1	проект.
9	Промислова будівля	1	819,25	1	іск.
10	Промислова будівля	2	877,57	1	іск.
11	Промислова будівля	1	53,26	1	іск.
12	Магазин	1	529,55	1	іск.
13	Склад	1	641,36	1	іск.
14	Склад	1	286,02	1	іск.
15	Склад	1	226,92	1	іск.
16	Нежитлова будівля	1	150,59	1	іск.
17	Нежитлова будівля	1	363,20	1	іск.
18	Нежитлова будівля	1	16,79	27	іск.
19	Житловий будинок	1	57,43	2	іск.
20	Житловий будинок	9	394,70	1	іск.
21	Житловий будинок	9	341,25	1	іск.
22	Житловий будинок	1	773,72	1	іск.
23	Житловий будинок	1	510,41	1	іск.
24	Нежитлова будівля	1	327,95	1	іск.
25	Житловий будинок	1	641,55	1	іск.
26	Житловий будинок	2	441,22	1	іск.
27	Кiosk	1	12,61	2	іск.
28	Громадська будівля	2	342,02	1	іск.
29	Нежитлова будівля	1	337,99	1	іск.
30	Громадська будівля	3	291,51	1	іск.
31	Нежитлова будівля	1	449,78	1	іск.
32	Житловий будинок	2	217,90	1	іск.
33	Житловий будинок	5	1 108,31	1	іск.
34	Житловий будинок	1	264,83	1	іск.
35	Житловий будинок	5	148,99	1	іск.
36	Нежитлова будівля	1	225,38	1	іск.
37	Гараж	1	17,29	7	іск.
38	Житловий будинок	12	1 526,77	1	іск.
39	Дитячий майданчик	-	329,72	1	іск.
40	Офісна будівля	3	323,35	1	іск.

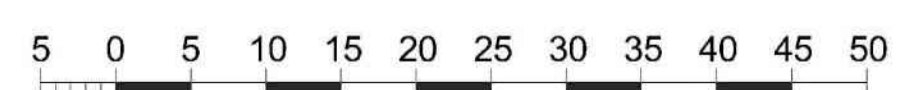
Умовні позначення		
Існуючі	Проектні	Назва
БУДІВЛІ ТА СПОРУДИ		
		Виробнича будівля
		Складська будівля
		Навіс
		Житловий будинок
		Громадська будівля
		Знесена будівля/споруда
		Підземні контейнери для збору сміття
		Огорожа
		Залізниця
ПЛАНУВАЛЬНІ ОБМЕЖЕННЯ		
		Межа охоронної зони від інженерних мереж та споруд
		Санітарно-захисна зона
		Червона лінія
МАГІСТРАЛЬНІ ІНЖЕНЕРНІ МЕРЕЖІ (СПОРУДИ)		
		Кабельна лінія зв'язку
		Повітряна лінія електропередач 0,4 кВт
		Кабельна лінія електропередач 10 кВт
		Мережа самопливної побутової каналізації
		Господарсько-питний водопровід
		Газопровід низького тиску
		Комплектна трансформаторна електростанція
		Осінні споруди поверхневих стічних вод
		Газорозподільний пункт (ГРП, ШРП)

Умовні позначення		
Існуючі	Проектні	Назва
МЕЖІ ТА ФУНКЦІОНАЛЬНЕ ЗОНУВАННЯ ТЕРИТОРІЙ (ЗЕМЕЛЬНИХ ДІЛЯНОК)		
		Межа розроблення детального плану території
		Межа території, що проектується
		Межа земельної ділянки
		Територія зелених насаджень спеціального користування
		Територія зелених насаджень загального користування
		Територія житлової багатоквартирної забудови
		Територія громадської забудови
		Територія виробнича
ДОРОГИ, ВУЛИЦІ, ПРОЇЗДИ		
		Асфальтове дорожнє покриття
		Асфальтове тротуарне покриття
		Тротуарна плитка

Техніко-економічні показники				
№ п.п.	Назва показників	Одиниця виміру	Значення показників	Етап від 3 років до 7 років
1	Територія			
	В межах території, що проектується:	га	0,9265	0,9265
1.1	- територія виробничої забудови	га	0,9265	-
1.2	- територія громадської забудови	га	-	0,9265
2	Охорона навколишнього середовища			
2.1	Санітарно-захисні зони	м ²	0,9265	0,9265

Примітки:
 а) Детальний план території не є та не може бути підставою для видачі на основі нього і з посиланням на нього будь-яких документів дозвільного характеру (в тому числі містобудівних умов та обмежень для проектування об'єктів будівництва), погоджень (в тому числі проектів землеустрою) та інших документів щодо об'єктів нерухомого майна (земельних ділянок, будівель і споруд тощо), розташованих за межею розроблення детального плану території (на території прилеглої до тієї, що планується, відповідно до ДБН Б.1.1-14:2021 "Склад містобудівної документації на місцевому рівні").
 б) Розміри охоронних зон ЛЕП встановлені з урахуванням середньої відстані між крайніми проводами у місцях їх найбільшого відхилення від осі.

МАСШТАБ 1:500 (в 1см - 5м)



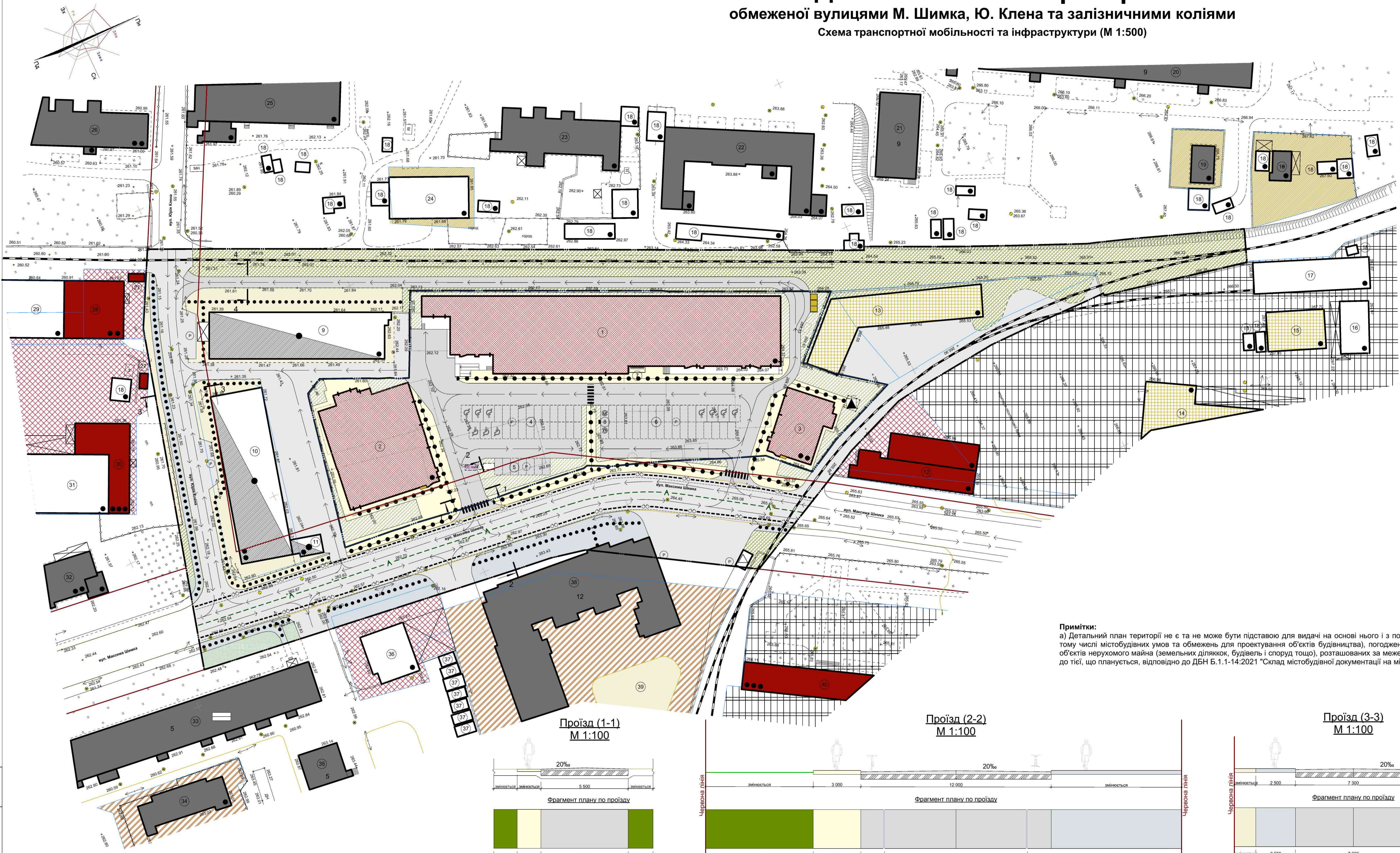
0523-ДПТ					
Детальний план території обмеженої вулицями М. Шимка, Ю. Клена та залізничними коліями					
Зм.	Кіл.уч.	Арк.	№докум.	Підпис	Дата
Г.А.П.	Мальований	Гей	2023		
Н.Контроль	Мальований	Гей	2023		
Перевіряє	Мальований	Гей	2023		
Розробив	Мальований	Гей	2023		
Розробив	Гей		2023		

0523-ДПТ		
Стадія	Аркуш	Аркушів
ДПТ	5	

Проектний план та схема проектних обмежень у використанні земель (М 1:500)
 ФО-П Мальований Г.С.

№ докум. 0523-ДПТ
 Дата: 2023-08-08
 Стр. № 5 з 5

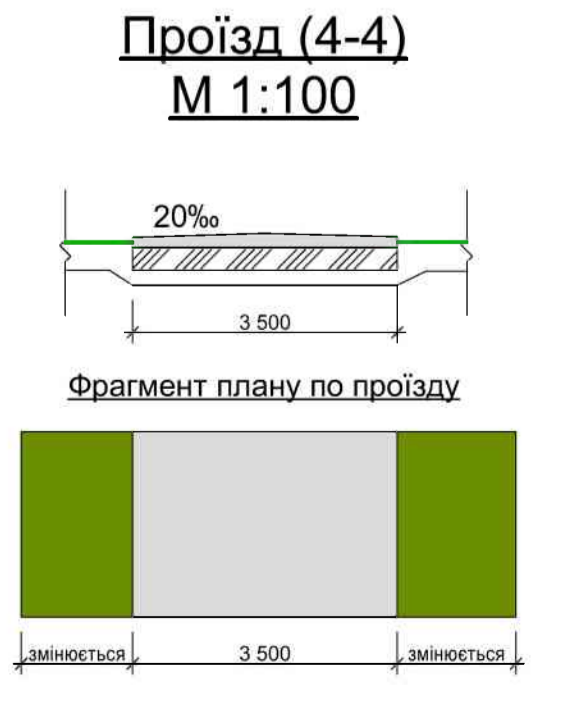
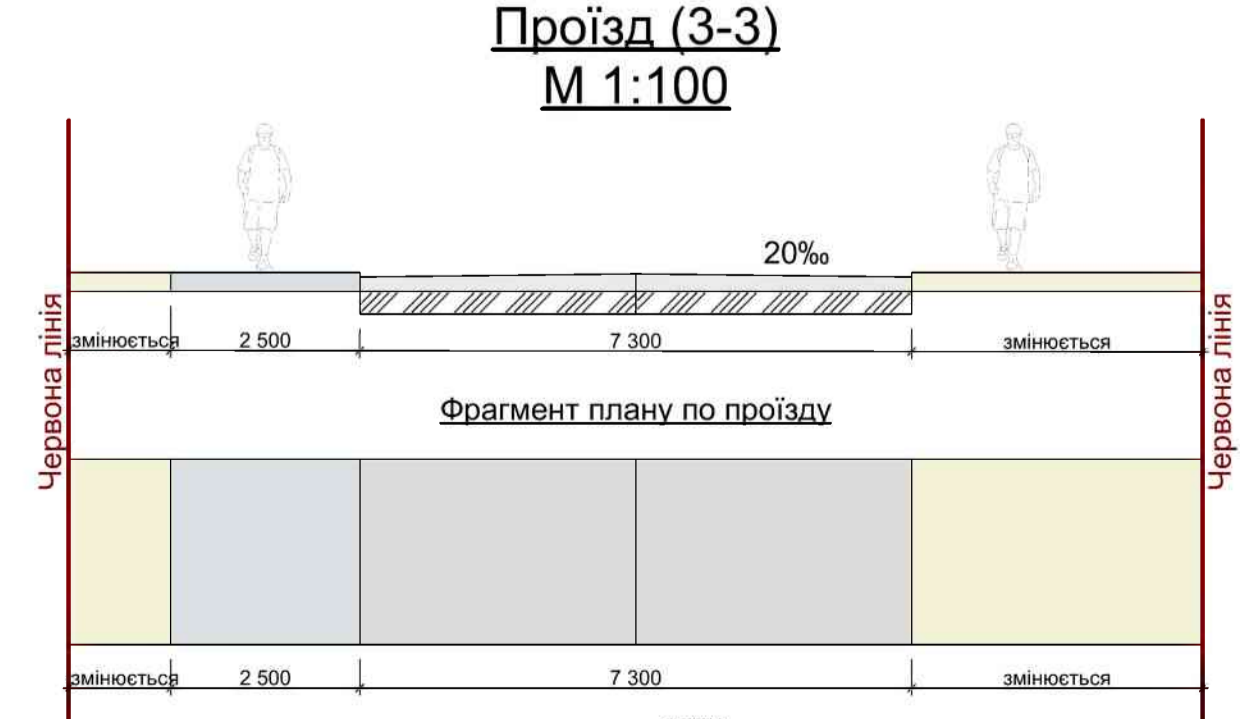
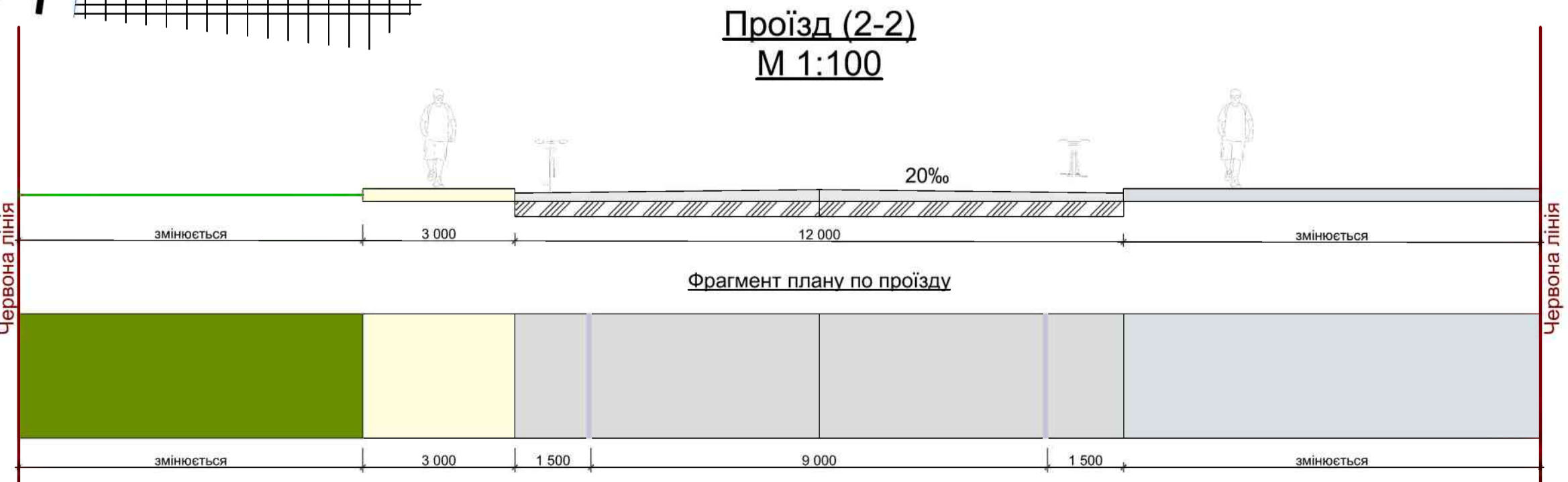
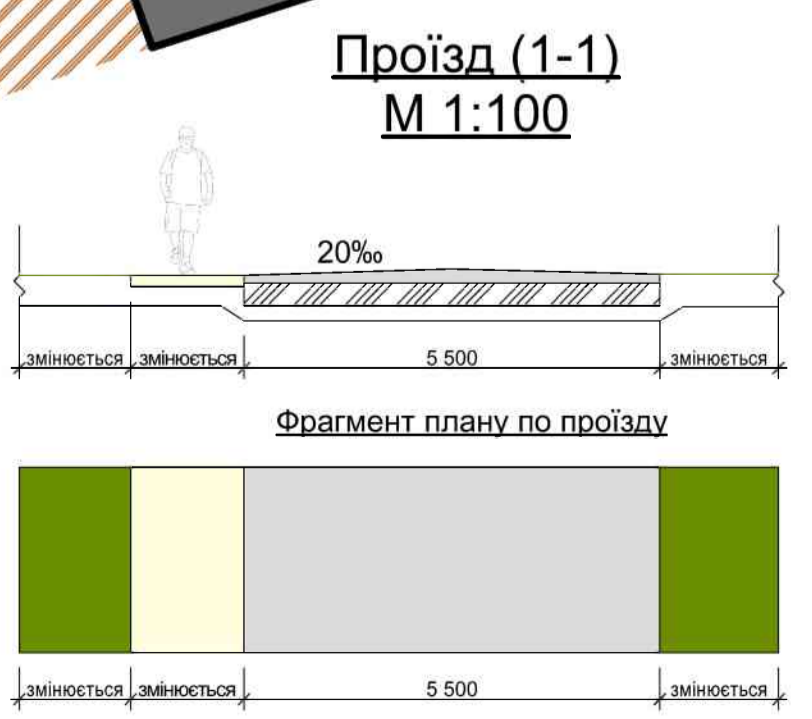
Детальний план території обмеженої вулицями М. Шимка, Ю. Клена та залізничними коліями Схема транспортної мобільності та інфраструктури (М 1:500)



Умовні позначення		
Існуючі	Проектні	Назва
МЕЖИ ТА ФУНКЦІОНАЛЬНЕ ЗОНУВАННЯ ТЕРИТОРІЙ (ЗЕМЕЛЬНИХ ДІЛЯНОК)		
	---	Межа розроблення детального плану території
	---	Межа території, що проєктується
	---	Межа земельної ділянки
	---	Територія зелених насаджень спеціального користування
	---	Територія зелених насаджень загального користування
	---	Територія житлової багатоквартирної забудови
	---	Територія громадської забудови
	---	Територія виробнича
ДОРОГИ, ВУЛИЦІ, ПРОЇЗДИ		
	---	Асфальтове дорожнє покриття
	---	Асфальтове тротуарне покриття
	---	Тротуарна плитка
БУДІВЛІ ТА СПОРУДИ		
	---	Виробнича будівля
	---	Складська будівля
	---	Навіс
	---	Житловий будинок
	---	Громадська будівля
	---	Знесена будівля/споруда
	---	Підземні контейнери для збору сміття
	---	Поживний щит
	---	Огорожа
ПЛАНУВАЛЬНІ ОБМЕЖЕННЯ		
	---	Червона лінія
МАГІСТРАЛЬНІ ІНЖЕНЕРНІ МЕРЕЖІ (СПОРУДИ)		
	---	Комплексна трансформаторна електростанція
	---	Очки споруди поверхневих стічних вод
	---	Газорозподільний пункт (ГРП, ШРП)
ОБ'ЄКТИ ТРАНСПОРТНОЇ ІНФРАСТРУКТУРИ		
	---	Маршрут внутрішнього пасажирського транспорту
	---	Місце паркування автотранспорту
	---	Основний шлях руху пішоходів
	---	Напрямок руху автотранспорту
	---	Велодорожка
	---	Надземний пішохідний перехід
	---	Залізниця

Експлікація будівель та споруд					
№	Найменування	Поворотність	Площа м.кв.	К-ть	Примітки
1	Торгово-офісна будівля	1	2 415,61	1	проект.
2	Торгово-офісна будівля	1	1 001,87	1	проект.
3	Торгово-офісна будівля	2	323,41	1	проект.
4	Майданчик для паркування автотранспорту (на 27 машино-місць)	-	389,55	1	проект.
5	Майданчик для паркування автотранспорту (на 7 машино-місць)	-	92,75	1	проект.
6	Майданчик для паркування автотранспорту (на 33 машино-місць)	-	458,45	2	проект.
7	Велопарковка	-	10,00	1	проект.
8	Електрозаправна станція на 2 машино-місця	-	27,34	1	проект.
9	Промислова будівля	1	819,25	1	інс.
10	Промислова будівля	2	877,57	1	інс.
11	Промислова будівля	1	53,26	1	інс.
12	Магазин	1	529,55	1	інс.
13	Склад	1	641,36	1	інс.
14	Склад	1	286,02	1	інс.
15	Склад	1	226,92	1	інс.
16	Нежитлова будівля	1	150,59	1	інс.
17	Нежитлова будівля	1	363,20	1	інс.
18	Нежитлова будівля	1	18,79	27	інс.
19	Житловий будинок	1	57,43	2	інс.
20	Житловий будинок	9	394,70	1	інс.
21	Житловий будинок	9	341,25	1	інс.
22	Житловий будинок	1	773,72	1	інс.
23	Житловий будинок	1	510,41	1	інс.
24	Нежитлова будівля	1	327,95	1	інс.
25	Житловий будинок	1	641,55	1	інс.
26	Житловий будинок	2	441,22	1	інс.
27	Кiosk	1	12,61	2	інс.
28	Громадська будівля	2	342,02	1	інс.
29	Нежитлова будівля	1	337,99	1	інс.
30	Громадська будівля	3	291,51	1	інс.
31	Нежитлова будівля	1	449,78	1	інс.
32	Житловий будинок	2	217,90	1	інс.
33	Житловий будинок	5	1 108,31	1	інс.
34	Житловий будинок	1	264,83	1	інс.
35	Житловий будинок	5	148,99	1	інс.
36	Нежитлова будівля	1	225,38	1	інс.
37	Гараж	1	17,29	7	інс.
38	Житловий будинок	12	1 526,77	1	інс.
39	Дитячий майданчик	-	329,72	1	інс.
40	Офісна будівля	3	323,35	1	інс.

Примітки:
а) Детальний план території не є та не може бути підставою для видачі на основі нього і з посиланням на нього будь-яких документів дозвільного характеру (в тому числі містобудівних умов та обмежень для проєктування об'єктів будівництва), погоджень (в тому числі проєктів землеустрою) та інших документів щодо об'єктів нерухомого майна (земельних ділянок, будівель і споруд тощо), розташованих за межею розроблення детального плану території (на території прилеглий до тієї, що планується, відповідно до ДБН Б.1.1-14:2021 "Склад містобудівної документації на місцевому рівні").



МАСШТАБ 1:500 (в 1 см - 5 м)

№, № стор., Дата, Зам. №, №

0523-ДПТ					
Детальний план території обмеженої вулицями М. Шимка, Ю. Клена та залізничними коліями					
Зм.	Кіл.уч.	Арк.	№докум.	Підпис	Дата
Н. контроль	Мальований	Гей	2023		2023
Перевірів	Мальований	Гей	2023		2023
Розробив	Мальований	Гей	2023		2023
Розробив	Мальований	Гей	2023		2023

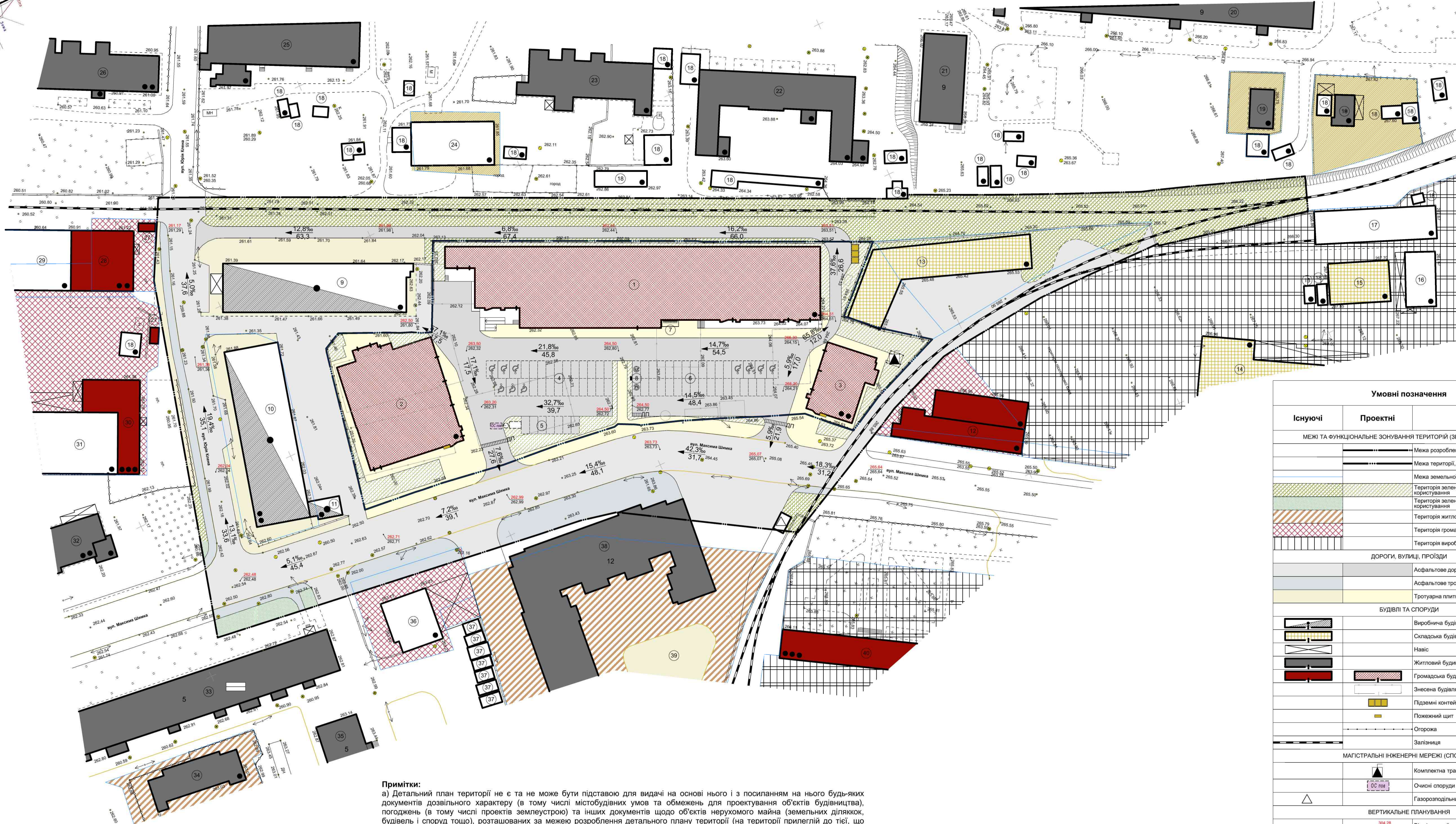
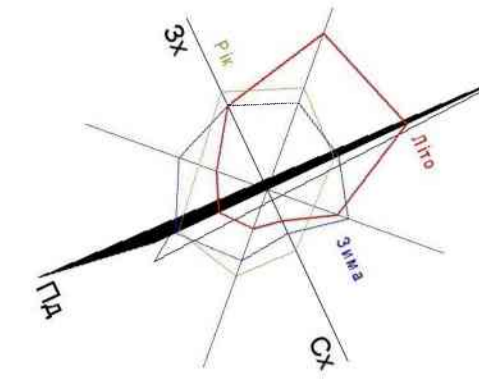
Детальний план території			0523-ДПТ		
Стадія	Аркуш	Аркушів	Стадія	Аркуш	Аркушів
ДПТ	6				

Схема транспортної мобільності та інфраструктури (М 1:500)
ФО-П Мальований Г.С.

Детальний план території

обмеженої вулицями М. Шимка, Ю. Клена та залізничними коліями

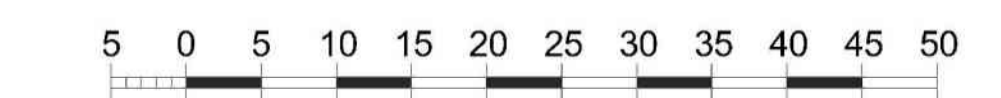
Схема інженерної підготовки, благоустрою території та вертикального планування (М 1:500)



Умовні позначення		
Існуючі	Проектні	Назва
МЕЖІ ТА ФУНКЦІОНАЛЬНЕ ЗОНУВАННЯ ТЕРИТОРІЙ (ЗЕМЕЛЬНИХ ДІЛЯНОК)		
		Межа розроблення детального плану території
		Межа території, що проектується
		Межа земельної ділянки
		Територія зелених насаджень спеціального користування
		Територія зелених насаджень загального користування
		Територія житлової багатоквартирної забудови
		Територія громадської забудови
		Територія виробнича
ДОРОГИ, ВУЛИЦІ, ПРОЇЗДИ		
		Асфальтове дорожнє покриття
		Асфальтове тротуарне покриття
		Тротуарна плита
БУДІВЛІ ТА СПОРУДИ		
		Виробнича будівля
		Складська будівля
		Навіс
		Житловий будинок
		Громадська будівля
		Знесена будівля/споруда
		Підземні контейнери для збору сміття
		Пожезний щит
		Огорожа
		Залізниця
МАГІСТРАЛЬНІ ІНЖЕНЕРНІ МЕРЕЖІ (СПОРУДИ)		
		Комплектна трансформаторна електростанція
		Очисні споруди поверхневих стічних вод
		Газорозподільний пункт (ГРП, ШРП)
ВЕРТИКАЛЬНЕ ПЛАНУВАННЯ		
		Відмітка проїзду
		Напрямок стоку
		Доцприймач

Експлікація будівель та споруд					
№	Найменування	Поверховість	Площа, м.кв.	К-ть	Примітки
1	Торговельно-офісна будівля	1	2 415,61	1	проект.
2	Торговельно-офісна будівля	1	1 001,87	1	проект.
3	Торговельно-офісна будівля	2	323,41	1	проект.
4	Майданчик для паркування автотранспорту (на 27 машино-місць)	-	389,55	1	проект.
5	Майданчик для паркування автотранспорту (на 7 машино-місць)	-	92,75	1	проект.
6	Майданчик для паркування автотранспорту (на 33 машино-місць)	-	458,45	2	проект.
7	Велопарковки	-	10,00	1	проект.
8	Електрозаправна станція на 2 машино-місця	-	27,34	1	проект.
9	Промислова будівля	1	819,25	1	іст.
10	Промислова будівля	2	877,57	1	іст.
11	Промислова будівля	1	53,26	1	іст.
12	Магазин	1	529,55	1	іст.
13	Склад	1	641,36	1	іст.
14	Склад	1	286,02	1	іст.
15	Склад	1	226,92	1	іст.
16	Нежитлова будівля	1	150,59	1	іст.
17	Нежитлова будівля	1	363,20	1	іст.
18	Нежитлова будівля	1	18,79	27	іст.
19	Житловий будинок	1	57,43	2	іст.
20	Житловий будинок	9	394,70	1	іст.
21	Житловий будинок	9	341,25	1	іст.
22	Житловий будинок	1	773,72	1	іст.
23	Житловий будинок	1	510,41	1	іст.
24	Нежитлова будівля	1	327,95	1	іст.
25	Житловий будинок	1	641,55	1	іст.
26	Житловий будинок	2	441,22	1	іст.
27	Кіоск	1	12,61	2	іст.
28	Громадська будівля	2	342,02	1	іст.
29	Нежитлова будівля	1	337,99	1	іст.
30	Громадська будівля	3	291,51	1	іст.
31	Нежитлова будівля	1	449,78	1	іст.
32	Житловий будинок	2	217,90	1	іст.
33	Житловий будинок	5	1 108,31	1	іст.
34	Житловий будинок	1	264,83	1	іст.
35	Житловий будинок	5	148,99	1	іст.
36	Нежитлова будівля	1	225,38	1	іст.
37	Гараж	1	17,29	7	іст.
38	Житловий будинок	12	1 526,77	1	іст.
39	Дитячий майданчик	-	329,72	1	іст.
40	Офісна будівля	3	323,35	1	іст.

МАСШТАБ 1:500 (в 1 см - 5м)



Примітки:
 а) Детальний план території не є та не може бути підставою для видачі на основі нього і з посиланням на нього будь-яких документів дозвільного характеру (в тому числі містобудівних умов та обмежень для проектування об'єктів будівництва), погоджень (в тому числі проектів землеустрою) та інших документів щодо об'єктів нерухомого майна (земельних ділянок, будівель і споруд тощо), розташованих за межею розроблення детального плану території (на території прилеглий до тієї, що планується, відповідно до БН Б.1-1-14:2021 "Склад містобудівної документації на місцевому рівні").

0523-ДПТ					
Детальний план території обмеженої вулицями М. Шимка, Ю. Клена та залізничними коліями					
Зм.	Кіл.ч.	Арк.	№докум.	Підпис	Дата
ГАП	Мальований	Гей	2023		
Н.контроль	Мальований	Гей	2023		
Перевіряє	Мальований	Гей	2023		
Розробив	Мальований	Гей	2023		
Розробив	Мальований	Гей	2023		

0523-ДПТ		
Детальний план території		
Стадія	Аркуш	Аркушів
ДПТ	7	

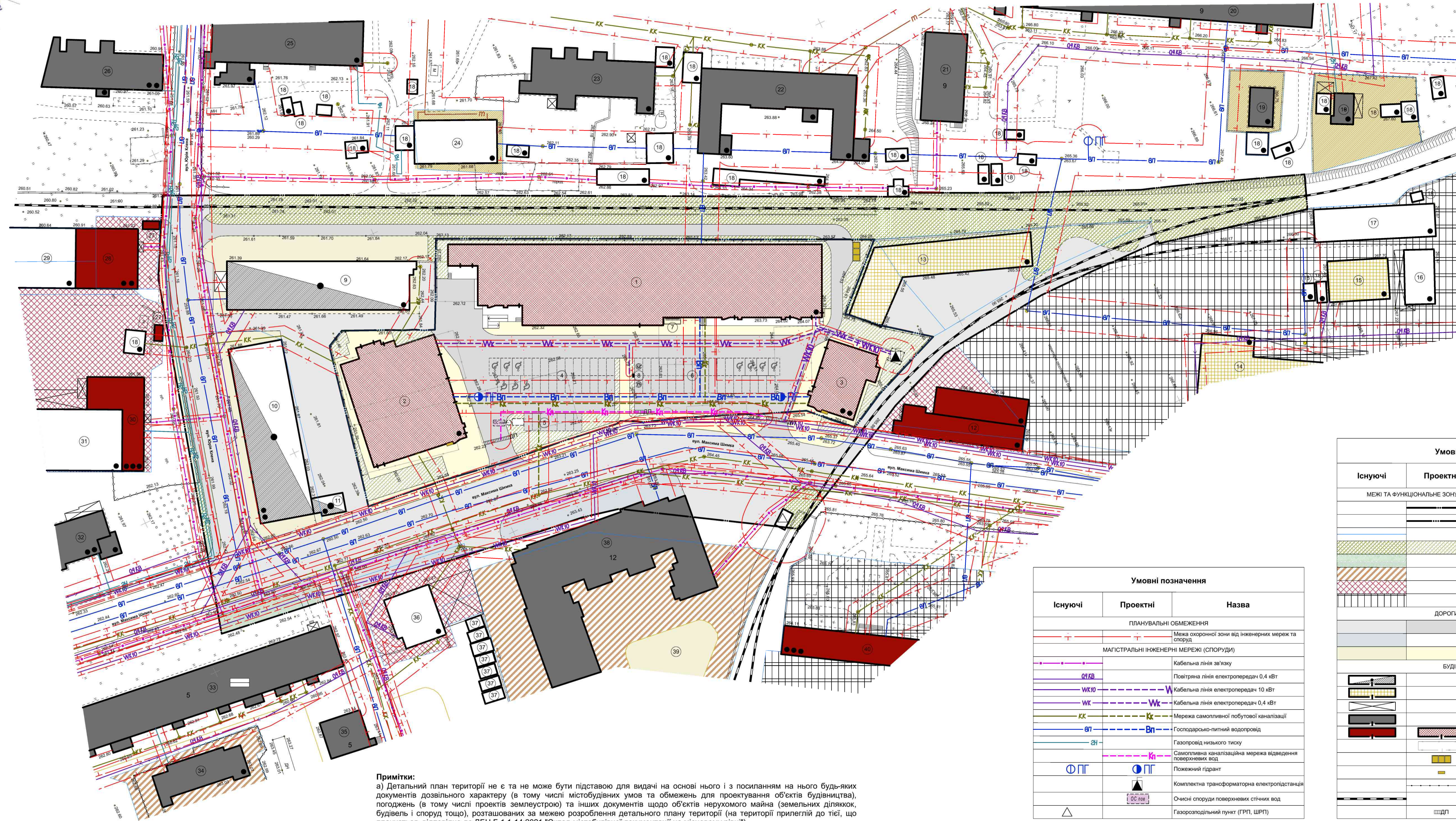
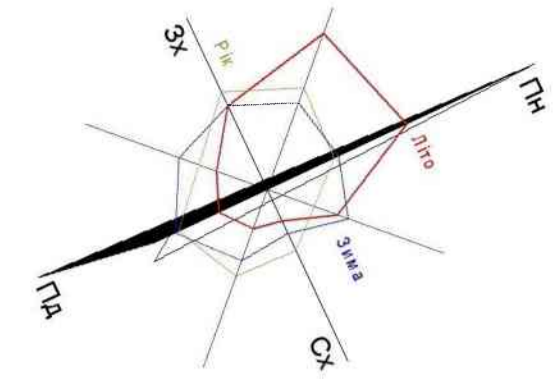
Схема інженерної підготовки, благоустрою території та вертикального планування (М 1:1000) **Ф.О.П. Мальований Г.С.**

№, № стор., Підпис, дата, Зам. №, № арк.

Детальний план території

обмеженої вулицями М. Шимка, Ю. Клена та залізничними коліями

Схема інженерного забезпечення території (М 1:500)



№	Найменування	Поверховість	Площа, м.кв.	К-ть	Примітки
1	Торговельно-офісна будівля	1	2 415,61	1	проект.
2	Торговельно-офісна будівля	1	1 001,87	1	проект.
3	Торговельно-офісна будівля	2	323,41	1	проект.
4	Майданчик для паркування автотранспорту (на 27 машино-місць)	-	389,55	1	проект.
5	Майданчик для паркування автотранспорту (на 7 машино-місць)	-	92,75	1	проект.
6	Майданчик для паркування автотранспорту (на 33 машино-місць)	-	458,45	2	проект.
7	Велопарковки	-	10,00	1	проект.
8	Електрозаправна станція на 2 машино-місця	-	27,34	1	проект.
9	Промислова будівля	1	819,25	1	іст.
10	Промислова будівля	2	877,57	1	іст.
11	Промислова будівля	1	53,26	1	іст.
12	Магазин	1	529,55	1	іст.
13	Склад	1	641,36	1	іст.
14	Склад	1	286,02	1	іст.
15	Склад	1	226,92	1	іст.
16	Нежитлова будівля	1	150,59	1	іст.
17	Нежитлова будівля	1	363,20	1	іст.
18	Нежитлова будівля	1	18,79	27	іст.
19	Житловий будинок	1	57,43	2	іст.
20	Житловий будинок	9	394,70	1	іст.
21	Житловий будинок	9	341,25	1	іст.
22	Житловий будинок	1	773,72	1	іст.
23	Житловий будинок	1	510,41	1	іст.
24	Нежитлова будівля	1	327,95	1	іст.
25	Житловий будинок	1	641,55	1	іст.
26	Житловий будинок	2	441,22	1	іст.
27	Кіоск	1	12,61	2	іст.
28	Громадська будівля	2	342,02	1	іст.
29	Нежитлова будівля	1	337,99	1	іст.
30	Громадська будівля	3	291,51	1	іст.
31	Нежитлова будівля	1	449,78	1	іст.
32	Житловий будинок	2	217,90	1	іст.
33	Житловий будинок	5	1 108,31	1	іст.
34	Житловий будинок	1	264,83	1	іст.
35	Житловий будинок	5	148,99	1	іст.
36	Нежитлова будівля	1	225,38	1	іст.
37	Гараж	1	17,29	7	іст.
38	Житловий будинок	12	1 526,77	1	іст.
39	Дитячий майданчик	-	329,72	1	іст.
40	Офісна будівля	3	323,35	1	іст.

Існуючі	Проектні	Назва
МЕЖИ ТА ФУНКЦІОНАЛЬНЕ ЗОНУВАННЯ ТЕРИТОРІЙ (ЗЕМЕЛЬНИХ ДІЛЯНОК)		
		Межа розроблення детального плану території
		Межа території, що проектується
		Межа земельної ділянки
		Територія зелених насаджень спеціального користування
		Територія зелених насаджень загального користування
		Територія житлової багатоквартирної забудови
		Територія громадської забудови
		Територія виробника
ДОРОГИ, ВУЛИЦІ, ПРОЇЗДИ		
		Асфальтове дорожнє покриття
		Асфальтове тротуарне покриття
		Тротуарна плитка
БУДІВЛІ ТА СПОРУДИ		
		Виробнича будівля
		Складська будівля
		Навіс
		Житловий будинок
		Громадська будівля
		Знесена будівля/споруда
		Підземні контейнери для збору сміття
		Пожеваний щит
		Опорка
		Залізниця
		Доцприймач

Існуючі	Проектні	Назва
ПЛАНУВАЛЬНІ ОБМЕЖЕННЯ		
		Межа охоронної зони від інженерних мереж та споруд
МАГІСТРАЛЬНІ ІНЖЕНЕРНІ МЕРЕЖІ (СПОРУДИ)		
		Кабельна лінія зв'язку
		Повітряна лінія електропередач 0,4 кВТ
		Кабельна лінія електропередач 10 кВТ
		Кабельна лінія електропередач 0,4 кВТ
		Мережа самопливної побутової каналізації
		Господарсько-питний водопровід
		Газопровід низького тиску
		Самопливна каналізаційна мережа відведення господарських вод
		Пожеваний щит
		Комплектна трансформаторна електростанція
		Очисні споруди поверхневих стічних вод
		Газорозподільний пункт (ГРП, ШРП)

МАСШТАБ 1:500 (в 1 см - 5м)

Примітки:
 а) Детальний план території не є та не може бути підставою для видачі на основі нього і з посиланням на нього будь-яких документів дозвільного характеру (в тому числі містобудівних умов та обмежень для проектування об'єктів будівництва), погоджень (в тому числі проектів землеустрою) та інших документів щодо об'єктів нерухомого майна (земельних ділянок, будівель і споруд тощо), розташованих за межами розроблення детального плану території (на території прилеглий до тієї, що планується, відповідно до ДБН Б.1.1-14:2021 "Склад містобудівної документації на місцевому рівні").

0523-ДПТ					
Зм.	Кіл.ч.	Арк.	№доку.	Підпис	Дата
Детальний план території обмеженої вулицями М. Шимка, Ю. Клена та залізничними коліями					
Детальний план території					
Схема інженерного забезпечення території (М 1:500)					
				Стадія	Аркуш
				ДПТ	8
Ф.О.П. Мальований Г.С.					

№ докум. 0523-ДПТ
 Дата: 2023-08-08
 Стр. 8 з 8